

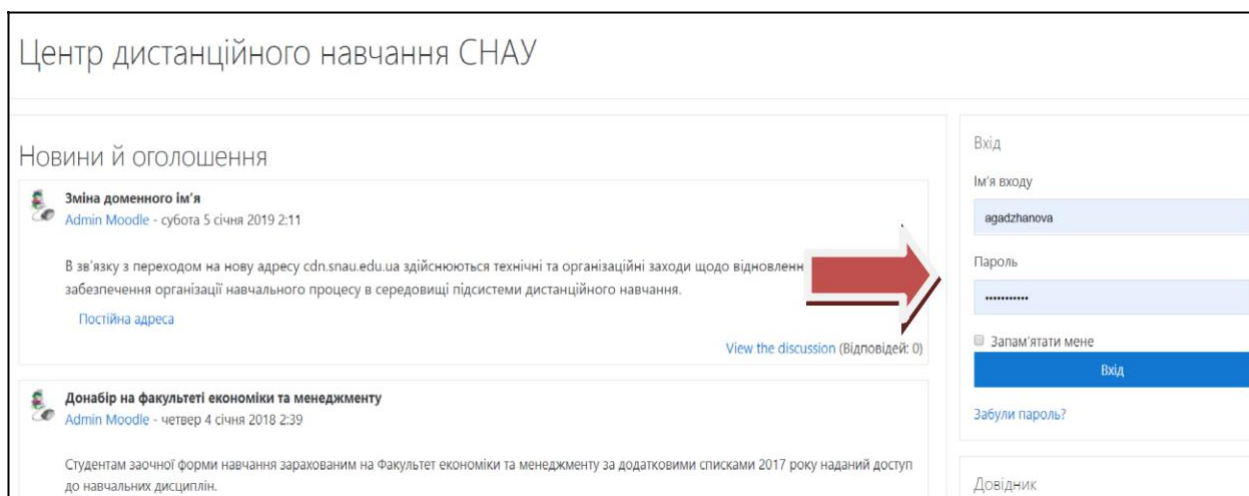
ІНСТРУКЦІЯ ДЛЯ СТУДЕНТІВ ЩОДО РОБОТИ В ПІДСИСТЕМІ ДИСТАНЦІЙНОГО НАВЧАННЯ СНАУ

Крок 1.

Відкрийте будь якій браузер – введіть адресу сайту СНАУ – snau.edu.ua
Перейдіть до блоку **Студенту – Дистанційне навчання.**

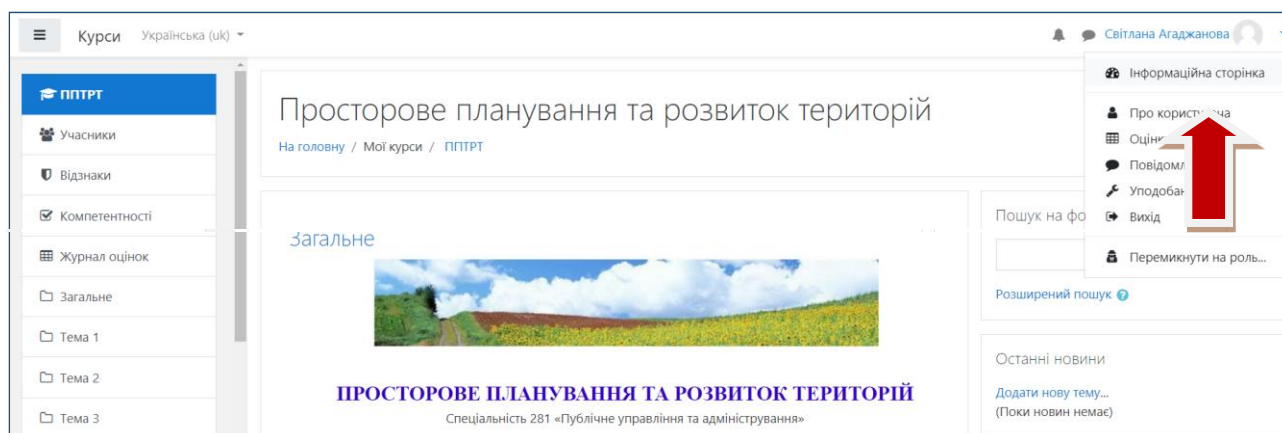
Крок 2.

Введіть (скопійуйте з ел.пошти) логін і пароль на сторінці підсистеми дистанційного навчання..



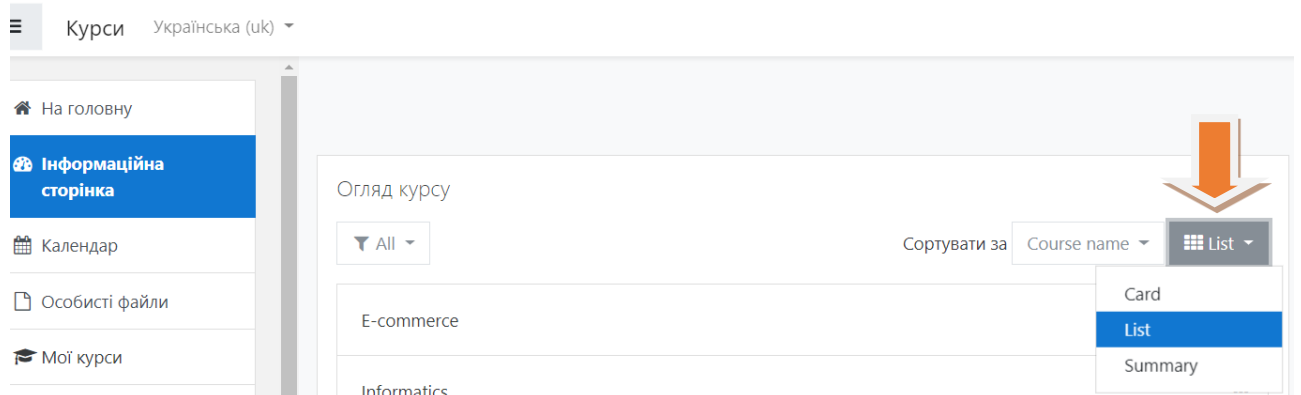
Крок 3.

В наступному вікні натисніть лівою клавішею миші послідовно на своє прізвище-ім'я, меню Інформаційна сторінка(укр.мова платформи) для входу в Персональний кабінет користувача.

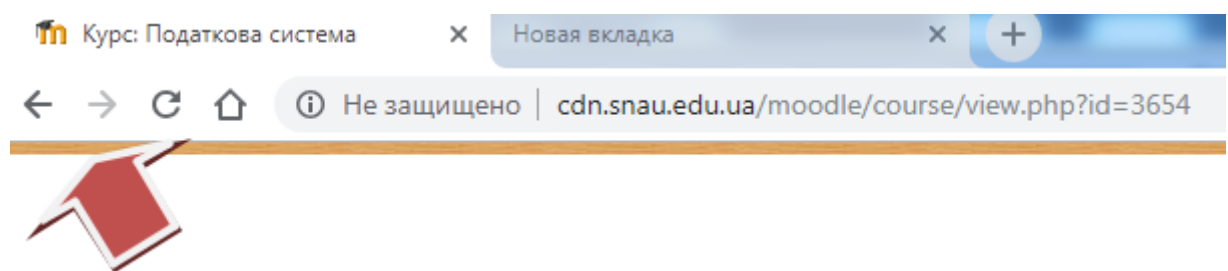


Крок 4.

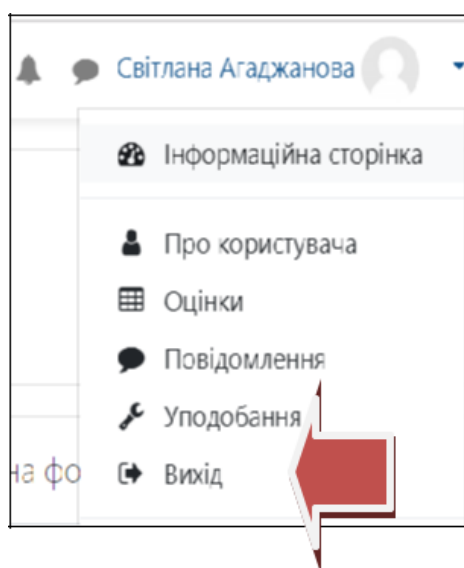
Для пошуку дисципліни необхідно спочатку відкрити меню Сортувати за – List – визначити дисципліну – клікнути на назві – відкрити вікно дисципліни.



Крок 5. Для переходу до наступного е-курсу використовуйте кнопку навігації **Назад**



Крок 6. Для завершення роботи в системі Moodle натисніть кнопку **Вихід**.



ПОРЯДОК РОБОТИ З ДИСТАНЦІЙНИМ

КУРСОМ Е-курс містить:


1. Розділ 1 – Візитка курсу.

Бажаю успіхів!

Е- mail викладача: zavcdnsnau@gmail.com


 Новостной форум

 Відомості про автора

 Робоча навчальна програма


 Анотація

Навчальні матеріали: посібники

 Державні будівельні норми

 ООН-Хабитат. Програма ООН по населенням пунктам

 Council of Europe Conference of Ministers Responsible for Spatial/Regional Planning (CEMAT)

 Ресурсне забезпечення ОТГ

 Просторове планування сільських територій: законодавче забезпечення

 Лефевр А. Пространство. Социальный продукт и потребительная стоимость

2. Розділ 2, 3 – Модулі 1 і 2

МОДУЛЬ 1. Основні поняття. Міжнародний досвід.

Теоретичний навчальний матеріал

 Тема 1. Просторове планування: сутність поняття, історія розвитку.



Практичні заняття

 Заняття 1. Просторове планування: сутність поняття, історія розвитку.





 Заняття 2. Світові й європейські документи щодо просторового планування.

МОДУЛЬ 2. Основні планувальні документи просторового розвитку територій.

Теоретичний навчальний матеріал

-  Тема 2. Світові й європейські документи щодо просторового планування.
-  Тема 3. Система просторового планування в Україні.

Практичні заняття

-  Заняття 3. Система просторового планування в Україні.
-  Заняття 4. Методологія планування регіонального розвитку в Україні.
-  Заняття 5. Основи міського планування.
-  Заняття 6. Планування просторового розвитку сільських територій.




3. Розділ 3 – СРС

Самостійна робота




-  Варіанти тем для виконання самостійної роботи

4. Розділ 4 – Тести

Тестування з дисципліни

-  Просторове планування та розвиток територій(тестування модуль 1)
-  Просторове планування та розвиток територій(тестування модуль 2)
-  Просторове планування та розвиток територій(тестування срс)

Результати тестування:

<input checked="" type="checkbox"/> Просторове планування та розвиток територій(тестування модуль 1)	Просторове планування та розвиток територій	0,00 - 35,00	28,00 
<input checked="" type="checkbox"/> Просторове планування та розвиток територій(тестування модуль 2)	Просторове планування та розвиток територій	0,00 - 35,00	28,00 
<input checked="" type="checkbox"/> Просторове планування та розвиток територій(тестування срс)	Просторове планування та розвиток територій	0,00 - 30,00	30,00 
<input checked="" type="checkbox"/> Загальне за курс	Просторове планування та розвиток територій	0,00 - 100,00	86,00

Контактні дані:

системного адміністратора підсистеми дистанційного навчання

cdnsnau@gmail.com

куратора підсистеми дистанційного навчання

zavcdnsnau@gmail.com